



Monti del Matese







Traversata del Monte Monaco (1332 m) da Civitella Licinio a Gioia Sannitica

9 luglio 2023

Direttori: Enzo Auletta – 320.7406508	<input checked="" type="checkbox"/> ASE	<input type="checkbox"/> AE	<input type="checkbox"/> ANE
Rossana D'Arienzo – 338.2155451	<input checked="" type="checkbox"/> ASE	<input type="checkbox"/> AE	<input type="checkbox"/> ANE
Berardino Bocchino – 388.9290731	<input checked="" type="checkbox"/> ASE	<input type="checkbox"/> AE	<input type="checkbox"/> ANE

Classificazione/Difficoltà:	T	E	EE	EAI	EEA
------------------------------------	---	--	---	--	---

Logistica e note

	durata 8:00 ore (non comprensive delle soste)
	circa 1100 m
	<p>ore 07.15 Appuntamento a Benevento in via Gabriele D'Annunzio (coordinate GPS WGS84: N 41° 7.692780 E 14° 47.618940) e partenza con auto proprie alla volta di Telesse Terme (BN), Km 30 - circa 30 minuti.</p> <p>ore 07.45 Raduno dei partecipanti nel parcheggio delle terme (Coordinate GPS WGS84: N 41° 13.306380, E 14° 31.848180) ed organizzazione ponte auto Civitella Licinio – Gioia Sannitica.</p> <p>ore 08.30 Ritrovo dei partecipanti a Civitella Licinio nella piazza della Madonna della Neve ed inizio escursione (Coordinate GPS WGS84: N 41° 18.436440, E 14° 31.700760).</p>
	Fraz. Civitella Licinio, Cusano Mutri (BN), Gioia Sannitica (CE)
	Traversata di circa 15,5 km: Madonna della Neve (416 m) – Colle La Sella (1.105 m) – La Pizzuta (1.214 m) – Monte Monaco di Gioia (1.332 m) – Fontana Valle (501 m) – Strada comunale Gioia Sannitica – Caselle (400 m).
	Equipaggiamento minimo indispensabile: Abbigliamento da trekking adeguato alla stagione e alle previsioni meteorologiche previste, scarponi, zaino e bastoncini da trekking. Cosa portare nello zaino Giacca antivento, giacca antipioggia, micropile, cappello e occhiali da sole, guanti e cappello in pile, snack o frutta secca, contenitore con almeno 2 litri di acqua. Pranzo al sacco (da provvedere autonomamente)

Per informazioni e adesioni contattare i direttori di escursione.

Partecipazione:

L'escursione è aperta ai soli soci CAI. L'escursione è lunga ed impegnativa e si svolge per buona parte in cresta. Si consiglia la partecipazione a persone allenate, con buona resistenza. Per partecipare è **obbligatorio prenotarsi entro venerdì 14 luglio** contattando uno dei direttori d'escursione.

La partecipazione all'escursione implica la conoscenza integrale e l'accettazione incondizionata del programma dell'attività, come presentato nella scheda di escursione, e delle norme del "Regolamento di partecipazione alle attività Sociali" del C.A.I. di Benevento, scaricabile all'indirizzo <https://bit.ly/3wq5llo>.



AVVERTENZE

- I Direttori di escursione si riservano di modificare in tutto o in parte l'itinerario in considerazione delle condizioni meteorologiche e dell'innnevamento.
- I Direttori per la loro responsabilità si riservano di escludere dalla propria escursione i partecipanti non adeguatamente attrezzati e allenati.

DESCRIZIONE

Lasciate le auto a Civitella Licinio nei pressi della chiesa della Madonna della Neve si prende un viottolo a destra della chiesa che si trasforma presto in uno stretto sentiero che prosegue a mezza costa sopra le Forre di Lavello. Dopo circa un chilometro si piega a destra e si attraversa un antico castagneto fino ad intercettare l'antica strada che collega Vallesanta a Civitella Licinio. Si prosegue in direzione sud-est fino a giungere al punto di scollinamento, dove si lascia la strada per piegare a destra ed imboccare un sentiero che sale gradualmente fino a Colle La Sella (1105 m). Da qui il percorso prosegue perdendo leggermente di quota e poi risalire per la cresta di S. Martino fino alla Pizzuta (1214 m), da cui si gode di una magnifica vista sulla valle telesina e su Camposauro. Dalla Pizzuta si prosegue nel bosco lungo il crinale fino ad arrivare ai piedi della Forcina e proseguire, di nuovo in cresta, per l'ascesa finale al Monte Monaco di Gioia (1332 m). Questa parte del sentiero non è segnata e segue delle tracce di animali non sempre evidenti.



Dopo aver apprezzato la magnifica vista che offre il Monte Monaco di Gioia si scende in direzione di Gioia Sannitica. Il primo tratto di discesa è abbastanza ripido e su fondo pietroso; la seconda parte, invece, è più dolce e si svolge su un comodo sentiero nel bosco. Arrivati ai piedi del castello di Gioia ci si può rinfrescare alla fontana della Valle per poi proseguire in discesa fino a raggiungere la strada comunale Gioia Sannitica - Caselle dove troveremo le nostre auto.

