









Fortore
da San Marco dei Cavoti a Molinara ... ricordando Diodoro
 con la cortese e fattiva collaborazione delle Amministrazioni Comunali di San Marco dei Cavoti e di Molinara, le ProLoco e diverse associazioni locali

17 settembre 2023

Direttori: Anna Mazzeo – 349.4292998	<input type="checkbox"/> ASE	<input type="checkbox"/> AE	<input type="checkbox"/> ANE
Antonello Belmonte - 345.4765997	<input type="checkbox"/> ASE	<input type="checkbox"/> AE	<input type="checkbox"/> ANE
Antonio Michele – 351.6633829	<input type="checkbox"/> ASE	<input type="checkbox"/> AE	<input type="checkbox"/> ANE

Classificazione/Difficoltà:	T	E	EE	EAI	EEA
-----------------------------	--	---	--	--	--

Logistica e note

	durata 4:00 ore (non comprensive delle soste)
	circa 450 m
	<p>ore 08.15 Appuntamento a Benevento in via Gabriele D’Annunzio (coordinate GPS WGS84: N 41° 7.694820, E 14° 47.620560) e partenza con auto proprie alla volta di San Marco dei Cavoti (BN), Km 30 - circa 25 minuti.</p> <p>ore 09.00 Raduno dei partecipanti a San Marco dei Cavoti in località “Toppo Iapopolo”, presso il Belvedere Diodoro Cocca (coordinate GPS: N 41° 18.642180, E 14° 52.336320).</p> <p>ore 13.30 Arrivo alle “Prete Longhe” e pausa pranzo.</p> <p>ore 16.30 Orario presunto di termine dell’escursione.</p>
	San Marco dei Cavoti, Molinara (BN)
	Percorso AR di circa 11 km: San Marco dei Cavoti – loc. "Vagnere" di San Marco – loc. "Cafarello" - Molinara.
	Equipaggiamento minimo indispensabile: Scarpe da trekking, acqua a sufficienza (almeno 1,5l), colazione a sacco, copricapo, bastoncini da trekking (per chi è solito usarli). Da tenere nello zaino: giacca antivento e antipioggia, micropile, cappello e occhiali da sole, guanti e cappello in pile, snack o frutta secca.

Per informazioni e adesioni contattare i direttori di escursione.

Partecipazione:

L’escursione è aperta sia ai soci CAI che ai simpatizzanti muniti dell’idonea attrezzatura, previa sottoscrizione **dell’assicurazione giornaliera obbligatoria (costo 7,50 euro)**. Per partecipare è **obbligatorio prenotarsi entro venerdì 15 settembre** contattando uno dei direttori d’escursione.

La partecipazione all’escursione implica la conoscenza integrale e l’accettazione incondizionata del programma dell’attività, come presentato nella scheda di escursione, e delle norme del “Regolamento di partecipazione alle attività Sociali” del C.A.I. di Benevento, scaricabile all’indirizzo <https://bit.ly/3wq5llo>.



AVVERTENZE

- a) I Direttori di escursione si riservano di modificare in tutto o in parte l'itinerario in considerazione delle condizioni meteorologiche.
- b) I Direttori per la loro responsabilità si riservano di escludere dalla propria escursione i partecipanti non adeguatamente attrezzati e allenati.

Descrizione del percorso:

il nostro itinerario parte dal Belvedere di Toppo Iapopolo, dedicato al nostro compianto socio Diodoro Cocca. I partecipanti saranno accolti dal sindaco di San Marco dei Cavoti che sarà presente per un breve saluto ed un ricordo di Diodoro, ex sindaco del comune fortorino.



Dopo aver ammirato lo splendido panorama che abbraccia il centro storico di San Marco dei Cavoti, i paesi circostanti (San Giorgio La Molara, Pago Veiano, ecc...), nonché le catene montuose circostanti partiremo scendendo attraverso una piccola pineta per raggiungere l'imbocco del centro storico.



Qui visiteremo l'antica chiesa della Madonna del Carmine, risalente al XIV secolo. Lasciata la piazza, raggiungeremo Largo Vici Domini e la suggestiva cascata della Tammarecchia. Dopo aver ammirato la cascata, ci recheremo a Piazza Mercato, un tempo sede del mercato e del Foro Boario, e da lì proseguiremo verso la "Crocella", seguendo le indicazioni stradali per Molinara. Alla fine delle case della "Crocella", superata una macelleria sulla sinistra, proseguiremo ancora per circa 500 m su strada asfaltata per poi deviare a destra su un sentiero erboso in discesa che ci porterà fino al torrente Tammaricchio che guaderemo senza alcun problema, data la prolungata siccità. Giunti sull'altra sponda dovremo attraversare un tratto un po' più complesso, ma comunque superabile, per la presenza di vegetazione fitta e abbondante sottobosco.



Lungo il percorso potremo ammirare una sorgente di acqua sulfurea che sgorga da una roccia; è una sorgente di cui si erano perse le tracce, man mano che il sentiero non è stato più utilizzato. Ripercorrerlo ha permesso di riscoprirlo e di riappropriarsi di una parte del passato dimenticata.

Dopo una breve sosta ristoratrice riprenderemo il nostro percorso per salire all' area picnic e Belvedere "Preti Longhe". Da questo luogo la vista spazia su tutta l'Irpinia ed il Sannio con all'orizzonte anche le cime della Lucania. Qui saremo accolti dal sindaco di Molinara che ci illustrerà questo splendido luogo. Dopo una meritata sosta pranzo, ritorneremo a San Marco dei Cavoti per lo stesso percorso.

