









Taburno-Camposauro
Cresta sud est del Monte Taburno (1394m) e cresta nord ovest da ex Albergo Taburno
Intersezionale con il CAI di Salerno

08 ottobre 2023

Direttori: Michelino Barricella - 328 327 0168 ASE AE ANE
Angelo Campone - 328 703 9800 ASE AE ANE

Classificazione/Difficoltà:	T	E	EE	EAI	EEA
------------------------------------	---	--	---	--	---

Logistica e note

	durata 6,00 ore (non comprensive delle soste)
	circa 600 m
	<p>ore 08.00 Appuntamento a Benevento in via Gabriele D'Annunzio (coordinate GPS : N 41.128128, E 14.793585) e partenza con auto proprie per Monte Taburno sp 117 c/o centro polifunzionale ex albergo Taburno (coordinate GPS: 41.099133 N, 14.608756 E) Km 26 - circa 40 minuti.</p> <p>ore 09.00 Raduno su sp 117 c/o centro polifunzionale ex albergo Taburno (coordinate GPS: 41.099133 N, 14.608756 E) ed inizio escursione.</p> <p>ore 17.00 Orario presunto di termine dell'escursione .</p>
	Monte Taburno
	Anello di circa 12,5 km : Parcheggio Sp117 c/o Centro Polifunzionale ex Albergo Taburno (1016m), Costa di Mala (1175m) Cresta sud est Monte Taburno (1245 m), Vetta Monte Taburno (1394m), Quattro vie (1208m), Campigliano (1236m), Costa Maitiello (1264m), Piano Melaino (1145m), Cancellò carrareccia Forestale (1025m) , Parcheggio Sp117 c/o Centro Polifunzionale ex Albergo Taburno (1016m).
	Scarponi da trekking, abbigliamento a strati adatto alla stagione, cappello, giacca a vento o mantellina antipioggia, bastoncini da trekking , colazione a sacco, acqua.

Partecipazione:

L'escursione è aperta ai soci CAI. Per partecipare è **obbligatorio prenotarsi entro venerdì 06 ottobre 2023** contattando uno dei direttori d'escursione.

La partecipazione all'escursione implica la conoscenza integrale e l'accettazione incondizionata del programma dell'attività, come presentato nella scheda di escursione, e delle norme del "Regolamento di partecipazione alle attività Sociali" del C.A.I. di Benevento, scaricabile all'indirizzo <https://bit.ly/3wq5Ilo>.

AVVERTENZE

a) I Direttori di escursione si riservano di modificare in tutto o in parte l'itinerario in considerazione delle condizioni meteorologiche e dell'innevamento.




b) I Direttori per la loro responsabilità si riservano di escludere dalla propria escursione i partecipanti non adeguatamente attrezzati e allenati.

Descrizione del percorso :

Itinerario impegnativo di notevole interesse panoramico lungo il versante sud del Monte Taburno sulla Valle Caudina seguendo la ripida cresta sud-est fino alla vetta del monte Taburno e proseguendo per la cresta nordovest della montagna. Richiede buona preparazione fisica per il dislivello da superare, la lunghezza e per alcuni tratti esposti. Si fa presente che in diversi tratti del percorso non è presente il segnale per i cellulari.

Il percorso inizia nei pressi dell'area di sosta su sp 117 c/o centro polifunzionale ex albergo Taburno dove, proseguendo per circa 100 m in direzione ovest in una curva a sinistra si imbocca il sentiero Cai 704 che conduce alla vetta Taburno per loc Quattro Vie. Lo si abbandona dopo pochi metri in corrispondenza dei ruderi di una struttura adiacente all'ex albergo Taburno per dirigersi verso sud per loc. fontana Pisciarriello. Giunti presso un casotto dell'acquedotto si devia a destra seguendo un sentiero segnato con segnali cai che sale ripido nel bosco verso ovest e dopo aver aggirato un parete rocciosa si raccorda, in loc. Costa di Mala (1175m con bel sentiero che, attraversando un bosco di maestosi faggi, ci conduce verso SE sulla cresta a quota 1245m sul sentiero Cai 703 per osservare uno splendido




panorama sulla Valle Caudina ed i monti circostanti.

Si segue la linea di cresta per poi raggiungere la prima anticima (1266 m). In corrispondenza di un selvaggio canalone con ripide e spettacolari pareti rocciose che affaccia su località Cantariello il sentiero si inoltra nel bosco del versante nord.

Si prosegue nel bosco, seguendo dei segnali cai, ove è facile osservare numerose piante di *Atropa belladonna* con le invitanti ma velenose bacche lucide nere, senza allontanarsi molto dalla linea cresta per poi raggiungerla nei pressi della seconda anticima (1333 m) da dove è visibile la croce di ferro



posta sulla vetta. La si raggiunge con un sentiero su roccette ed erba fino al cippo trigonometrico IGM (1394 m), osservando a nord la valle Vitulanese con vista dei monti Pentime, Caruso e Camposauro e in lontananza i Monti del Matese. Dalla vetta (1394m) si gode uno splendido panorama sulla Valle Caudina e sui Monti del Partenio-Avella, scorgendo nelle giornate limpide, il Vesuvio-Monte Somma, i Monti Lattari, il Golfo di Napoli e le isole dell'arcipelago partenopeo. In discesa con un comodo sentiero con tornanti in faggeta si raggiunge località Quattrovie (1208m) dove si incrocia il Sentiero Italia Cai 701 proveniente da Bucciano che seguiremo in direzione ovest verso località Campigliano (1236m) altro punto panoramico. Si prosegue sul sentiero



fino a loc Fosso dei Carpini dove, in corrispondenza di faggi secolari, lo si abbandona per proseguire a sx per la cresta nord ovest fino a Costa Maitiello (1264m). Dopo essere transitati vicino ad impianto di antenne TV si inizia scendere sempre seguendo la linea di cresta e godendo di un bel panorama fino quota 1160m dove si devia verso est nel bosco. Seguendo un sentiero che incrocia il SI Cai n.701 seguiamo fino a piano Melaino uno splendido pianoro carsico circondato da una faggeta parte della foresta demaniale del Taburno, già riserva naturale istituita dai Borboni. dove faremo una meritata

sosta in area attrezzata nei pressi di una struttura detta "il trullo" utilizzata dagli operai della forestale.

Dopo la sosta si prosegue sul sentiero poi carrareccia che scende attraversando una foresta di abeti bianchi per raggiungere un cancello che immette sulla SP117 che percorreremo in direzione SE per circa 800m per raggiungere l'area di sosta c/o ex albergo Taburno dove termina l'escursione.

