






## Gruppo del Velino-Sirente Monte Velino (2487 m) da Santa Maria in valle Porclaneta per la via normale







intersezionale con la sezione CAI di Piedimonte Matese

16 giugno 2024

direttori: Ottorino Volpicelli (BN) - 347.487338	<input checked="" type="checkbox"/> ASE	<input type="checkbox"/> AE	<input type="checkbox"/> ONC
Filippo Francomacaro (P.M.) - 328.6721562	<input checked="" type="checkbox"/> ASE	<input type="checkbox"/> AE	<input type="checkbox"/> ONC
Gianna Volpe (BN) - 339.3194545	<input checked="" type="checkbox"/> ASE	<input type="checkbox"/> AE	<input checked="" type="checkbox"/> ONC
Claudio Incampo (P.M.) - 339.4570053	<input type="checkbox"/> ASE	<input type="checkbox"/> AE	<input type="checkbox"/> ONC
Loredana Loffredo (P.M.) - 329.1837103	<input type="checkbox"/> ASE	<input type="checkbox"/> AE	<input type="checkbox"/> ONC

classificazione difficoltà:					
-----------------------------	---	---	---	---	---

### logistica e note

	<b>durata:</b> circa 7:00 h (escluse le soste)
	<b>dislivello positivo:</b> circa 1500 m
	<p><b>ore 05:30</b> Appuntamento in via Gabriele D'Annunzio (coordinate GPS 41.128128, E 14.793585) e partenza con auto proprie per Rosciolo dei Marsi (AQ) – 205 Km – circa 170 minuti.</p> <p><b>ore 08:30</b> Raduno partecipanti alla chiesa di Santa Maria in Valle Porclaneta (1020 m) (coordinate GPS: 42.136368 N, 13.340279 E) ed inizio escursione.</p> <p><b>ore 18:00</b> Orario presunto di fine escursione e partenza per rientro.</p>
	<b>Rocchetta al Volturno (IS), Castel San Vincenzo (IS)</b>
	<b>Percorso AR:</b> Santa Maria in valle Porclaneta (1020 m), Passo Le Forche (1.221 m), Fontana di Sevice (1975 m), Monte Sevice (2355 m), Monte Velino (2487 m).
	Si consiglia abbigliamento tipico da escursionismo: t-shirt tecnica, giacca a vento impermeabile, copricapo, pantalone lungo o calzettone alto, scarpe da trekking con protezione della caviglia, borraccia da 2 lt - possibilità di rifornimento alla Fontana di Sevice (1975 m), indumenti di ricambio in sacco impermeabile.

per informazioni e adesioni: Ottorino Volpicelli - 347.487338, Gianna Volpe - 339.3194545

### partecipazione:

L'escursione è aperta ai soli soci CAI. Per partecipare è **obbligatorio prenotarsi entro venerdì 14 giugno**, contattando uno dei direttori d'escursione. Chi vuole può organizzarsi autonomamente per raggiungere Rosciolo dei Marsi il sabato pomeriggio e presentarsi direttamente al punto di partenza dell'escursione. Si raccomanda massima puntualità e attenta valutazione delle proprie condizioni fisiche in ragione del lungo percorso da affrontare e del dislivello (circa 1500 m). Tutti dovranno avere con sé la dotazione prevista per lo svolgimento in sicurezza dell'escursione. E' necessario adottare comportamenti responsabili tesi alla massima tutela dell'ambiente montano così come previsto dalle norme CAI.

**La partecipazione all'escursione implica la conoscenza integrale e l'accettazione incondizionata del programma dell'attività, come presentato nella scheda di escursione, e delle norme del "Regolamento di partecipazione alle attività Sociali" del C.A.I. di Benevento, scaricabile all'indirizzo <https://bit.ly/3wq5Ilo>.**

#### AVVERTENZE

- I Direttori di escursione si riservano la possibilità di variare il percorso qualora fatti e situazioni contingenti rendano il percorso pianificato poco sicuro.
- I Direttori, per la loro responsabilità, si riservano di escludere dall'escursione i partecipanti non adeguatamente attrezzati e allenati.

#### Descrizione del percorso:

Dal posteggio, sito poco prima della chiesa di Santa Maria in Valle Porclaneta, inizia sulla destra una strada sterrata. Questa, in circa 30 minuti di cammino, conduce a Passo Le Forche (1.221 m). Giunti al passo, sulla destra inizia il sentiero (segnali bianco – rossi n. 3) che risale l'ampio Vallone tra il Monte di Sevice a destra ed il Monte Rozza sulla sinistra. Dapprima con andamento dolce, poi con ripidi tornanti; terminata la vegetazione, risale con andamento sostanzialmente rettilineo sino ad incontrare (1975 m) la Fontana di Sevice. Da qui, in pochi minuti si raggiunge la Selletta dei Cavalli (nei cui pressi sorge il Rifugio Capanna di Sevice – 2119 m). Si attraversa la conca antistante il Rifugio con direzione E - SE, si risale il pendio in direzione del Monte di Sevice la cui sommità si raggiunge in circa 30 minuti (2355 m). Dalla vetta del Monte di Sevice si discende seguendo la linea di cresta sino ad incontrare il sentiero che proviene dal M. Caforina. Qui si piega a destra risalendo il cono terminale che in circa 20 minuti conduce in Vetta (2487 m).



Capanna di Sevice (2119 m)  
Latitudine: 42° 09' 38.33"N  
Longitudine: 13° 21' 59.74"E