






Fortore

Percorso dell'altopiano dell'acqua e del vento di Molinara “ricordando Imma”







31 agosto 2024

direttore: Antonello Belmonte - 345.4765997
Antonio Michele - 351.6633829

ASE AE ONC
 ASE AE ONC

classificazione difficoltà:					
-----------------------------	---	---	---	---	---

logistica e note

	durata: 3:30 ore (non comprensive delle soste)
	dislivello positivo: circa 400 m
	ore 08:15 Appuntamento a Benevento in via Gabriele D'Annunzio (coordinate GPS: N 41.128128, E 14.793585) e partenza con auto proprie alla volta di Molinara (BN). Km 27 - circa 40 minuti. ore 09:00 raduno in piazza San Rocco a Molinara (coordinate GPS: 41.29069 N; 14.91035 E) e trasferimento al campo sportivo, punto di attacco del percorso, con partenza dell'escursione entro le ore 9:15. ore 17:00 Orario presunto di termine dell'escursione.
	Molinara (BN)
	Percorso ad anello di circa 17 Km: campo sportivo di Molinara, Lurdicara, Serra de Caroscio, Morgia dei Capozzi, Vallone delle Fosse, Acqua Partuta, Fonte Sauco, Mortina, Fonte Giardino.
	Scarpe da trekking, abbigliamento a strati adatto alla stagione, cappello, giacca a vento o mantellina antipioggia, bastoncini da trekking, colazione a sacco, acqua (almeno 2l – non ci sono punti acqua lungo il percorso).

per info e adesioni: Antonello Belmonte - 345.4765997 – Antonio Michele - 351.6633829

partecipazione:

L'escursione è aperta sia ai soci CAI che ai simpatizzanti muniti dell'idonea attrezzatura, previa **sottoscrizione dell'assicurazione giornaliera obbligatoria (costo 8,40 euro)**. Per partecipare è **obbligatorio prenotarsi entro venerdì 30 agosto 2024** contattando uno dei direttori d'escursione.

La partecipazione all'escursione implica la conoscenza integrale e l'accettazione incondizionata del programma dell'attività, come presentato nella scheda di escursione, e delle norme del “Regolamento di partecipazione alle attività Sociali” del C.A.I. di Benevento, scaricabile all'indirizzo <https://bit.ly/3wq5Ilo>.

AVVERTENZE

- I Direttori di escursione si riservano la possibilità di **variare il percorso** qualora fatti e situazioni contingenti rendano il percorso pianificato poco sicuro.
- I Direttori, per la loro responsabilità, si riservano di **escludere dall'escursione** i partecipanti non adeguatamente attrezzati e allenati.

Descrizione dell'itinerario:

Percorso ad anello, che parte dal campo sportivo di Molinara e tocca alcune zone caratteristiche del comune fortorino (si attraversa per un piccolo tratto anche il territorio di San Marco dei Cavoti): Lurdicara, Serra de Caroscio, Morgia dei Capozzi, Vallone delle Fosse, Acqua Partuta, Fonte Saucò, Mortina, Fonte Giardino.

L'escursione sarà dedicata alla memoria della nostra socia Imma De Ieso che ci ha recentemente lasciato e che tanto amava questo territorio.

