






## Monti Lattari







### Il Molare e la Conocchia dal piazzale della funicolare del Faito

15 settembre 2024

direttori: Antonio Giardiello – 366.1774043     ASE     AE     ONC  
Mimmo Casazza – 335.5304873     ASE     AE     ONC

classificazione difficoltà:					
-----------------------------	---	---	---	---	---

#### logistica e note

	<b>durata:</b> circa 6:00 h (escluse le soste)
	<b>dislivello positivo:</b> circa 450 m
	<b>ore 07:00</b> Appuntamento in via Gabriele D'Annunzio (coordinate GPS: N 41.128128, E 14.793585) e partenza con auto proprie alla volta di Castellammare di Stabia (NA); da Benevento: Km 107 - circa 90 minuti. <b>ore 09:00</b> Raduno partecipanti alla stazione bassa della funicolare del Faito (Coordinate GPS: N 40.69501; E 14.48260), trasferimento con la funicolare alla stazione alta ed inizio escursione entro le ore 9.20. <b>ore 15:30</b> Orario presunto di fine escursione.
	<b>Castellammare di Stabia (NA)</b>
	<b>Percorso A/R di circa 10 km:</b> stazione superiore del Faito (1102 m), cresta del Faito (1131 m), Porta di Faito(1222 m), Fosso Castellone (1230 m), bivio Molare-Conocchia (1320 m), Molare (1444 m) e croce di Conocchia (1376 m).
	Scarpe da trekking, abbigliamento a strati adatto alla stagione, cappello, bastoncini da trekking, colazione a sacco, acqua.

per informazioni e adesioni: Antonio Giardiello (366.1774043) - Mimmo Casazza (335.5304873)

#### partecipazione e costi:

L'escursione è aperta sia ai soci CAI che ai simpatizzanti muniti dell'idonea attrezzatura, previa sottoscrizione dell'**assicurazione giornaliera obbligatoria (costo 8,40 euro)**, fino ad un **massimo di 25 partecipanti**. È data precedenza ai soci iscritti alla sezione di Benevento; le prenotazioni da parte di iscritti ad altre sezioni CAI e di simpatizzanti saranno accettate con riserva e perfezionate in base all'ordine di prenotazione ed ai posti disponibili.

La quota di partecipazione è di **9.50 euro a persona**, (costo del biglietto della funicolare A/R).

Per partecipare è **obbligatorio prenotarsi entro venerdì 13 settembre**, contattando uno dei direttori d'escursione. Le prenotazioni saranno accettate in rigoroso ordine cronologico fino al termine della disponibilità di posti.

**La partecipazione all'escursione implica la conoscenza integrale e l'accettazione incondizionata del programma dell'attività, come presentato nella scheda di escursione, e delle norme del "Regolamento di partecipazione alle attività Sociali" del C.A.I. di Benevento, scaricabile all'indirizzo <https://bit.ly/3wq5Ilo>.**

### AVVERTENZE



- a) I Direttori di escursione si riservano la possibilità di **variare il percorso** qualora fatti e situazioni contingenti rendano il percorso pianificato poco sicuro.
- b) I Direttori, per la loro responsabilità, si riservano di **escludere dall'escursione** i partecipanti non adeguatamente attrezzati e allenati.

### Descrizione del percorso:


Dalla Staz. superiore della Funivia del Faito (1102 m) si prende l'evidente traccia (pinetina e poi castagneto, sentiero CAI n. 336) che percorre la cresta del Faito (1131 m) con prevalente direzione SE, quasi integralmente, raggiungendo Porta di Faito (1222 m) e poi Cercasole, con bel panorama sul Vesuvio e sull'agro nocerino-sarnese.



Si prende il ramo che in leggera discesa per asfalto porta ad uno slargo (Fosso Castellone, 1230 m) dove la strada termina. Di fronte nel bosco si prende il sentiero segnato CAI n. 300, e costeggiando alcune pareti e strapiombi, si perviene prima all'Acqua Santa, e più avanti ad un grosso faggio con indicazioni; si risale ripidamente, pervenendo ad un grosso roccione (1320 m ca.) con indicazioni Molare a sx e Conocchia a dx. Si prende a sx



ed in breve si perviene ad una selletta rocciosa che adduce al versante sud del torrione terminale; per cengia erbosa si perviene poco dopo ad un ripiano erboso sotto il canale che si sale con la dovuta attenzione fino all'intaglio tra le due cime e si va a dx in cima. Panorama a 360°. Ritorno: si torna al bivio segnato dal grosso roccione, si tralascia la discesa a dx (da cui si è saliti) e si prosegue in direzione Conocchia, un po' per cresta, un po' sulla dx, costeggiando alcuni impianti e rovine, e si perviene poco dopo sotto la Croce di Conocchia (1376 m) che si sale agevolmente.



Rientro al punto di partenza (piazzale Staz. Funivia) seguendo a ritroso il sentiero dell'andata.

