






Fortore da San Marco dei Cavoti a San Giovanni a Mazzocca “ricordando Diodoro”







Con la cortese e fattiva collaborazione dell'Amministrazione Comunale, della Pro-Loce e di varie associazioni di San Marco dei Cavoti

22 settembre 2024

direttori: Anna Mazzeo - 349.4292998 ASE AE ONC
Piero Vorrasi - 334.3306648 ASE AE ONC
Antonio Michele - 351.6633829 ASE AE ONC

classificazione difficoltà:					
-----------------------------	---	---	---	---	---

logistica e note

	durata: circa 5:00 h (non include le soste)
	dislivello positivo: circa 250 m
	ore 07:45 Appuntamento in via Gabriele D'Annunzio (coordinate GPS: N 41.128128, E 14.793585) e partenza con auto proprie alla volta di San Marco dei Cavoti (BN); da Benevento: Km 30 - circa 30 minuti. ore 08:15 Raduno partecipanti a San Marco dei Cavoti in località Toppo Iapopolo (Coordinate GPS: N 41.310391, E 14.872677). Saluti istituzionali ed inizio escursione entro le ore 8:30. ore 16:30 Orario presunto di fine escursione. ore 17:00 I VENTALENA in concerto.
	San Marco dei Cavoti (BN), Foiano di Valfortore (BN)
	Percorso A/R di circa 15 km: San Marco dei Cavoti (686 m) – Via del Boschetto – Ciannavera – Pilabove - Casone Cocca (891 m) - Via del Bosco – San Giovanni a Mazzocca (862 m).
	Scarpe da trekking, abbigliamento a strati adatto alla stagione, pantaloni lunghi, giacca impermeabile o mantellina antipioggia, cappello, bastoncini da trekking, colazione a sacco, acqua.

per informazioni e adesioni: Anna Mazzeo 349.4292998 - Piero Vorrasi 334.3306648 - Antonio Michele 351.6633829

partecipazione:

L'escursione è aperta sia ai soci CAI che ai simpatizzanti muniti dell'idonea attrezzatura, previa sottoscrizione dell'assicurazione giornaliera obbligatoria (costo 8,40 euro). Per partecipare è obbligatorio prenotarsi entro venerdì 20 settembre, contattando uno dei direttori d'escursione.

La partecipazione all'escursione implica la conoscenza integrale e l'accettazione incondizionata del programma dell'attività, come presentato nella scheda di escursione, e delle norme del “Regolamento di partecipazione alle attività Sociali” del C.A.I. di Benevento, scaricabile all'indirizzo <https://bit.ly/3wq5Ilo>.

AVVERTENZE

- a) I Direttori di escursione si riservano la possibilità di **variare il percorso** qualora fatti e situazioni contingenti rendano il percorso pianificato poco sicuro.
- b) I Direttori, per la loro responsabilità, si riservano di **escludere dall'escursione** i partecipanti non adeguatamente attrezzati e allenati.

Descrizione del percorso:

Il percorso, di circa 15 km. si svolge prevalentemente su fondo brecciato e sterrato, con brevi tratti asfaltati, e alterna tratti in salita moderata a tratti pianeggianti o in leggera discesa all'andata. Al ritorno è prevalentemente in discesa moderata. Nella prima parte è prevalentemente alberato, nella seconda prevalentemente scoperto.

Dal Belvedere "Diodoro Cocca" si scende, attraverso il Parco "Antonio Soriano" a Ponte Fontanelle, da lì si sale in paese, raggiungendo prima la zona "Ariella", poi Via del Boschetto, parallela alla SS 212.



Lungo via del Boschetto si piega a destra per scendere e percorrere un sentiero nel bosco, da tempo abbandonato ma riaperto per l'occasione. Il sentiero nel bosco è molto suggestivo, ma richiede attenzione e ci conduce in località Ciannavera, da dove inizia una carrareccia, con erba secca alta (si raccomandano pantaloni lunghi), che porta a contrada Pilabove. Si attraversa la strada Statale che porta a Foiano Valfortore e San Bartolomeo in Galdo e si imbecca una stradina con fondo misto (pietrisco, erba, terra) che, in poco più di un km. arriva nei pressi di Casone Cocca (891 m). Qui, volgendo a sinistra, dopo una breve salita più ripida, si prosegue in cresta fino allo spartiacque. Da questo punto il percorso prosegue in quota con dislivelli irrilevanti fino a raggiungere il laghetto di San Giovanni di Gualdo Mazzocca. Si costeggia il laghetto e si imbecca una stradina lastricata in pietra che in poche centinaia di metri giunge al Santuario di San Giovanni Eremita da Tufara.



Nell'area attrezzata circostante la chiesetta, si consuma il pranzo a sacco per poi iniziare la via del ritorno. All'arrivo a San Marco, nella villa comunale, è previsto un ristoro gastronomico, gentilmente offerto dalla Pro-Loco di San Marco dei Cavoti.

Al termine dell'escursione nella villa comunale di San Marco ci sarà un concerto di musica popolare col gruppo "I VENTALENA". Al concerto è gradita la partecipazione anche di coloro che non possono partecipare all'escursione. In caso di pioggia il concerto si terrà al Palacock.