












Monti Lattari Monte Comune (880 m) da Ticciano

20 ottobre 2024

direttori: Umberto Ficociello – 328.8450022 ASE AE ONC
Piera Altieri – 335.8204636 ASE AE ONC

classificazione difficoltà:					
-----------------------------	---	---	---	---	---

logistica e note

	durata: circa 4:00 h (non include le soste)
	Dislivello positivo: circa 450 m
	ore 07:00 Appuntamento a Benevento in via Gabriele D'Annunzio (coordinate GPS: N 41.128128, E 14.793585) e partenza con auto proprie alla volta di Vico Equense – loc. Ticciano (NA), Km 130 - circa 120 minuti. ore 09:15 Raduno partecipanti a Ticciano presso area parcheggio in via Raffaele Bosco 25 (Coordinate GPS: N 40,644536, E 14.456222) ed inizio escursione entro le ore 09.30. ore 13:00 Pausa pranzo presso agriturismo “Baita dei Golfi” con ripartenza alle 14.30. ore 16:00 Orario presunto di fine escursione.
	Vico Equense (NA)
	Percorso ad anello di circa 9 km: Ticciano (500 m), Chianiello (560 m), Incrocio sentiero CAI 328 (565 m), Monte Comune (877 m), Baita due Golfi (785m), Ticciano.
	Scarponi da trekking, abbigliamento a strati adatto alla stagione, giacca a vento o mantellina antipioggia, bastoncini da trekking, acqua e colazione a sacco.

per informazioni e adesioni: Umberto Ficociello (328 845 0022) - Piera Altieri (335 820 4636)

Partecipazione:

L'escursione è aperta sia ai soci CAI che ai simpatizzanti muniti dell'idonea attrezzatura, previa sottoscrizione dell'assicurazione giornaliera obbligatoria (costo 8,40 euro). Per partecipare è **obbligatorio prenotarsi entro venerdì 18 ottobre**, contattando uno dei direttori d'escursione.

Nella pausa del pranzo chi è interessato potrà degustare la cucina locale a km0 presso l'agriturismo “Baita dei Golfi” (<https://www.mojamm.it/mangiarebere/agriturismi/la-baita-sui-golfi/>). Menù comprensivo di antipasto, primo, dolce, acqua e caffè a 20 euro - **prenotazione obbligatoria entro giovedì 17 ottobre**).

La partecipazione all'escursione implica la conoscenza integrale e l'accettazione incondizionata del programma dell'attività, come presentato nella scheda di escursione, e delle norme del “Regolamento di partecipazione alle attività Sociali” del C.A.I. di Benevento, scaricabile all'indirizzo <https://bit.ly/3wq5Ilo>.

AVVERTENZE




- I Direttori di escursione si riservano la possibilità di **variare il percorso** qualora fatti e situazioni contingenti rendano il percorso pianificato poco sicuro.
- I Direttori, per la loro responsabilità, si riservano di **escludere dall'escursione** i partecipanti non adeguatamente attrezzati e allenati.

Descrizione del percorso:

Il punto di partenza del nostro percorso è previsto dal parcheggio di Ticciano, frazione di Vico Equense. Dopo 150 mt di strada comunale, imbrocceremo, sulla sinistra il sentiero in salita che si inerpica per circa 315 mt con fondo asfaltato che ci conduce alla contrada Chianiello. Si continua per ulteriori 500 mt, con un sentiero immerso in un fitto bosco di castagni fino ad arrivare all'innesto con il percorso CAI 328 dei Monti Lattari. Da qui inizia un percorso leggermente più impegnativo (per circa 530 mt.) su fondo roccioso con solchi e scalini, di altezze variabili. Successivamente la passeggiata continua su un largo e tranquillo sentiero fino a Monte Comune (per circa 1.8 km) da dove ammireremo lo splendido paesaggio dei 2 Golfi con al di sotto la penisola sorrentina.

Dopo esserci rinfrancati, ripartiremo per percorrere un tratto di circa 1.5 km che ci porterà al giardino dell'Agriturismo "La Baita dei Golfi" dove, godendo del magnifico panorama, potremo consumare la colazione a sacco o, in alternativa, pranzare presso la Baita. Durante la pausa pranzo sarà possibile utilizzare i servizi igienici presenti nella struttura.

Dopo pranzo inizieremo il percorso di rientro su un sentiero carrabile lungo circa 3.70 km., che ci riporterà al parcheggio delle auto.



Criticità:

Il percorso non presenta particolare criticità. Non sono presenti sorgenti di acqua lungo il percorso.

Stralcio IGM Campania - UTM33T WGS84 - scala 1:20000

