

Monti del Matese






da Massa di Faicchio a contrada Cannello di San Lorenzello

“Passeggiando tra il verde degli ulivi e l'odore delle bacche d'uva”







Intersezionale con la sezione CAI di Piedimonte Matese

19 ottobre 2024

direttori: **Tonino Romano (BN) – 348.9287550** ASE AE ONC
Marinella Ricciardi (P.M.) – 333.5280908 ASE AE ONC

classificazione difficoltà:					
-----------------------------	---	---	---	---	---

logistica e note

	durata: circa 4:00 h (non include le soste)
	Dislivello positivo: circa 150 m
	ore 08:45 Appuntamento a Benevento in via Gabriele D'Annunzio (coordinate GPS: N 41.128128, E 14.793585) e partenza di Massa di Faicchio: da Benevento Km 38 - circa 40 minuti. ore 09:30 Raduno partecipanti al parcheggio del cimitero di Massa di Faicchio (BN) (Coordinate GPS: N 41.263055, E 14.511604 - posizione Google Maps) ed inizio escursione. ore 14:00 Orario presunto di fine escursione.
	Faicchio (BN), San Lorenzello (BN)
	Percorso ad anello di circa 5 km: Sentiero Italia, via Cerreto, via Sciardi, via Calesse, via Cannello Toppole, via Sciardi.
	Scarponi da trekking, abbigliamento a strati adatto alla stagione, giacca a vento o mantellina antipioggia, bastoncini da trekking, acqua.

per informazioni e adesioni: Tonino Romano – 348.9287550

Partecipazione:

L'escursione è aperta sia ai soci CAI che ai simpatizzanti muniti dell'idonea attrezzatura, previa sottoscrizione dell'**assicurazione giornaliera obbligatoria (costo 8,40 euro)**. Per partecipare è **obbligatorio prenotarsi entro venerdì 18 ottobre**, contattando uno dei direttori d'escursione.

La partecipazione all'escursione implica la conoscenza integrale e l'accettazione incondizionata del programma dell'attività, come presentato nella scheda di escursione, e delle norme del “Regolamento di partecipazione alle attività Sociali” del C.A.I. di Benevento, scaricabile all'indirizzo <https://bit.ly/3wq5Ilo>.

AVVERTENZE

- I Direttori di escursione si riservano la possibilità di **variare il percorso** qualora fatti e situazioni contingenti rendano il percorso pianificato poco sicuro.
- I Direttori, per la loro responsabilità, si riservano di **escludere dall'escursione** i partecipanti non adeguatamente attrezzati e allenati.

Descrizione del percorso:

MASSA DI FAICCHIO (200 mt circa) si trova in una incantevole valle da sempre abitata. Abbiamo alle spalle la Fonte OSCA, il Ponte di Annibale, un tratto riconoscibile di via Latina e Mura Sannitiche sul Monte Acero a destra. Noi imbrocheremo il Sentiero Italia (sentiero CAI 180).



In alto attraverseremo diverse Selve (monticelli) dove la vita umana è sempre stata presente da tempi proto italici. Arriveremo alla località

“MONTICELLO”. A destra per circa 500 mt. A sinistra una stradina tra prati ed uliveti porta alla frazione “BANCA”. Da qui proseguiremo attraverso la vegetazione mediterranea per scendere sulla via Cerreto, località Epitaffio dove troveremo una lapide che ricorda il passaggio di del re delle due Sicilie



Ferdinando II° di Borbone, eretto nel 1852 per ricordare la visita del sovrano. Successivamente, imbrocheremo via Sciardi, antichissima via di collegamento tra i paesi circostanti.

Dopo il dislivello in salita faremo una breve sosta. Continueremo a camminare tra uliveti secolari vigneti autoctoni, di nuovo impianto ma di antiche varietà tra cui l'Agostinella. Al bivio detto “La Croce” proseguiremo sulla via Calesse per un breve tratto per poi proseguire su via Telese. Dopo l'attraversamento ci inoltreremo su via Canello Toppole dove proseguiremo la nostra passeggiata mediterranea felix e verremo accolti da famiglie autoctone che ci mostreranno la lavorazione dell'olivo e dell'uva.



Prevediamo un rientro ad anello per il recupero delle nostre automobili.