

Monti del Matese Ciaspolata sul Monte Mutria (1823 m) da Bocca della Selva

12 gennaio 2025

direttori: Orazio Nardone – 392.1982375

Berardino Bocchino – 388.9290731

ASE






AE

ONC







ASE

AE

ONC

classificazione difficoltà:					
-----------------------------	---	---	---	---	---

logistica e note

	durata: circa 5:00 h (escluse le soste)
	dislivello positivo: circa 400 m
	ore 08:15 Appuntamento in via Gabriele D'Annunzio (coordinate GPS: N 41.128128, E 14.793585) e partenza con auto proprie alla volta di Bocca Selva (Cusano Mutri Bn), Km 62 - circa 65 min. ore 09:30 Raduno presso Rifugio Montano di Bocca Selva (1393 m) SP89 (Cusano Mutri Bn) (Coordinate GPS: N 41.378955 E 14.498387 - posizione GoogleMaps) ed inizio escursione. ore 15:30 Orario presunto di fine escursione.
	Bocca della Selva – Cusano Mutri (BN)
	Percorso AR di circa 6 km: Bocca della Selva (1393 m) – Monte Mutria (1823 m).
	abbigliamento a strati da montagna adatto alla stagione, ciaspole, scarpe da trekking, ghette, copricapo, guanti, colazione a sacco, borraccia con acqua, necessari i bastoncini da trekking.

per informazioni e adesioni: **Orazio Nardone (392.1982375),
Berardino Bocchino (388.9290731)**

partecipazione:

L'escursione è aperta sia ai soci CAI che ai simpatizzanti muniti dell'ideale attrezzatura, previa sottoscrizione dell'**assicurazione giornaliera obbligatoria (costo 8,40 euro)**. Per partecipare è **obbligatorio prenotarsi entro venerdì 10 gennaio**, contattando uno dei direttori d'escursione.

Le persone sprovviste di ciaspole debbono provvedere autonomamente a noleggiarne un paio (sul posto il noleggio non è più disponibile). La sezione ha a disposizione un numero limitato di ciaspole che possono essere prenotate dai soci entro giovedì 9 gennaio e ritirate personalmente venerdì 10 gennaio.

La partecipazione all'escursione implica la conoscenza integrale e l'accettazione incondizionata del programma dell'attività, come presentato nella scheda di escursione, e delle norme del "Regolamento di partecipazione alle attività Sociali" del C.A.I. di Benevento, scaricabile all'indirizzo <https://bit.ly/3wq5llo>.

A V V E R T E N Z E

- I Direttori di escursione si riservano la possibilità di variare il percorso qualora fatti e situazioni contingenti rendano il percorso pianificato poco sicuro.
- I Direttori, per la loro responsabilità, si riservano di escludere dall'escursione i partecipanti non adeguatamente attrezzati e allenati.



descrizione del percorso: