

## Monti del Matese Ciaspolata da Sella del Perrone a Pozzo della Neve (1330 m)







12 gennaio 2025

direttori: Rossana D'Arienzo – 3382155451  
Berardino Bocchino – 388.9290731

ASE     AE     ONC  
 ASE     AE     ONC

classificazione difficoltà:	<b>T</b>	<b>E</b>	<b>EE</b>	<del><b>EAI</b></del>	<b>EEA</b>
-----------------------------	----------	----------	-----------	-----------------------	------------

### logistica e note

	<b>durata:</b> circa 5:00 h (escluse le soste)
	<b>dislivello positivo:</b> circa 300 m
	<b>ore 08:00</b> Appuntamento in via Gabriele D'Annunzio (coordinate GPS: N 41.128128, E 14.793585) e partenza con auto proprie alla volta di Guardiaregia, loc. Sella del Perrone, Km 68 - circa 70 min. <b>ore 09:15</b> Raduno partecipanti alla Sella del Perrone (Coordinate GPS: N 41.403077 E 14.48284 - <a href="#">posizione GoogleMaps</a> ) ed inizio escursione. <b>ore 16:00</b> Orario presunto di fine escursione.
	<b>Guardiaregia (CB), Campochiaro (CB)</b>
	<b>Percorso AR di circa 8 km:</b> Sella del Perrone (1250 m), Piscina Cul di Bove (1340 m), Abisso Cul di Bove (1350 m) Pozzo della Neve (1330 m).
	abbigliamento a strati da montagna adatto alla stagione, ciaspole, scarpe da trekking, ghette, copricapo, guanti, bastoncini da trekking (per chi è solito usarli), colazione a sacco, borraccia con acqua.

per informazioni e adesioni: Rossana D'Arienzo – 3382155451  
Berardino Bocchino - 388.9290731

### partecipazione:

L'escursione è aperta ai soli soci CAI. **L'escursione è adatta ad escursionisti in buone condizioni fisiche e pratici nell'utilizzo delle ciaspole.** Per partecipare è obbligatorio prenotarsi **entro venerdì 24 gennaio**, contattando uno dei direttori d'escursione.

**La partecipazione all'escursione implica la conoscenza integrale e l'accettazione incondizionata del programma dell'attività, come presentato nella scheda di escursione, e delle norme del "Regolamento di partecipazione alle attività Sociali" del C.A.I. di Benevento, scaricabile all'indirizzo <https://bit.ly/3wq5llo>.**

### AVVERTENZE

- I Direttori di escursione si riservano la possibilità di **variare il percorso** qualora fatti e situazioni contingenti rendano il percorso pianificato poco sicuro.
- I Direttori, per la loro responsabilità, si riservano di **escludere dall'escursione** i partecipanti non adeguatamente attrezzati e allenati.

### descrizione del percorso:

Il **Parco regionale del Matese** è un'[area naturale protetta](#) della [Campania](#), che comprende comuni appartenenti alle province di Benevento e di Caserta. Il parco prende il nome dal Lago del Matese e comprende prevalentemente il massiccio del Matese, le cui montagne più alte sono il Monte Mutria, la Gallinola e il Miletto. Il parco è attraversato da due importanti fiumi: il Titerno e il Tammaro.

L'escursione sarà effettuata tutta in territorio Molisano; da Sella del Perrone, dove lasceremo le macchine, percorreremo inizialmente un piccolo tratto del sentiero E1 fino a Piscina Cul di Bove per poi percorrere il sentiero CAI 124. L'escursione toccherà l'ingresso dell'abisso Cul di Bove, successivamente l'ingresso alto dell'abisso Pozzo della Neve ed infine l'ingresso dell'abisso Pozzo della Neve; a questo punto faremo ritorno per la stessa strada.

### Criticità

Il percorso è completamente su sentiero innevato con scarsa pendenza, pertanto le ciaspole sono obbligatorie.

