












Monti Tifatini Comole di Castel Morrone

23 febbraio 2025

direttori: **Rossana D'Arienzo – 3382155451** ASE AE ANE
Berardino Bocchino – 3889290731 ASE AE ANE

classificazione difficoltà:					
-----------------------------	---	---	---	---	---

logistica e note

	durata: circa 5:00 h (comprensive delle soste).
	dislivello positivo: circa 300 m.
	ore 08:00 Appuntamento a Benevento in via Gabriele D'Annunzio (coordinate GPS: N 41.128128, E 14.793585) e partenza con auto proprie alla volta di Castel Morrone (CE), Km 58 - circa 60 minuti. ore 09:15 Raduno partecipanti a Castel Morrone in Via Monticello (Coord.GPS: N 41.121144, E 14.346541 - posizione GoogleMaps). Da qui partenza dell'escursione. ore 16:00 Orario presunto di termine dell'escursione.
	Castel Morrone (CE)
	Percorso AR di circa 8 Km: punto di ritrovo dove lasceremo le auto (200 m), punto più basso all'interno della Comola grande (150), punto di massima elevazione (371 m).
	Abbigliamento a strati da montagna adatto alla stagione, scarpe da trekking, copricapo, guanti, colazione a sacco, borraccia con acqua; i bastoncini da trekking potranno essere utilizzati solo per il primo tratto e NON per la discesa all'interno della comola (quindi dovranno essere lasciati incustoditi sul bordo della comola).

**per informazioni e adesioni contattare: Rossana D'Arienzo 338.2155451
Berardino Bocchino 388.9290731**

A V V E R T E N Z E

- I Direttori di escursione si riservano la possibilità di variare il percorso qualora fatti e situazioni contingenti rendano il percorso pianificato poco sicuro.
- I Direttori, per la loro responsabilità, si riservano di escludere dall'escursione i partecipanti non adeguatamente attrezzati e allenati.

Partecipazione:

L'escursione è aperta ai soli soci CAI. L'escursione è adatta ad escursionisti esperti e in buone condizioni fisiche. Per partecipare è **obbligatorio prenotarsi entro venerdì 21 febbraio**, contattando uno dei direttori dell'escursione.

Si raccomanda attenta e onesta autovalutazione e massima attenzione alle indicazioni dei direttori.

La partecipazione all'escursione implica la conoscenza integrale e l'accettazione incondizionata del programma dell'attività, come presentato nella scheda di escursione, e delle norme del "Regolamento di partecipazione alle attività Sociali" del C.A.I. di Benevento, scaricabile all'indirizzo <https://bit.ly/3wq5llo>.

Descrizione del percorso:

L'escursione sarà effettuata tutta in territorio Casertano. Dal punto dove lasceremo le macchine percorreremo inizialmente un piccolo tratto asfaltato poi, dopo una comoda e fangosa sterrata, imbrocheremo il sentiero che conduce all'accesso della Comola Grande. Dal punto panoramico inizieremo il lungo e difficoltoso sentiero tutto in discesa in disarrampicata sulle rocce e ghiaia che ci condurrà all'interno della Comola Grande. Dopo una sosta mozzafiato per immortalare il sito, faremo ritorno per la stessa strada. Se le condizioni ce lo consentiranno andremo a vedere anche la sommità della Comola Piccola.

Descrizione

Le Comole di Castel Morrone sono 2 grandi sprofondamenti nei calcari situati a sud di Castel Morrone e denominati "Còmole". Per dimensioni sono paragonabili ai cenotes messicani, ovvero a sprofondamenti che per dimensioni sono tipici delle aree tropicali.


La Comola grande (Cp 206) con i suoi 250 m di diametro e gli oltre 200 di profondità, è la più grande dolina da crollo d'Italia. Seguendo un agevole percorso, si arriva subito sul bordo da dove una spettacolare vista toglie davvero il fiato. La maestosità delle pareti e il vasto cratere che ci si para davanti hanno un fascino indescrivibile. L'accesso è possibile attraverso uno scosceso e sdruciolevole sentiero (non segnato) che in alcuni tratti si "disarrampica" e ci conduce sul fondo a poter ammirare la particolare evoluzione della natura in quel tipo di ambiente.

La Comolella, o Còmola Piccola (Cp207), è posta sul versante settentrionale dei rilievi che costituiscono la direttrice principale dei Monti Tifatini. La discesa è possibile esclusivamente con tecniche speleologiche. La calata, verticale e a campata unica di 70 m, approda alla sommità del cono detritico che ne ingombra il fondo. Scendendo lungo il cono detritico si raggiunge il fondo della cavità, posto a circa -130 m rispetto alla quota d'ingresso. Essa è stata esplorata soltanto nel 1992, ad opera degli Speleologi Romani e del Gruppo Speleologico del Matese, che ne hanno effettuato il rilievo topografico e i primi studi di carattere geomorfologico. Al fondo si è impiantata una fitta vegetazione di felci, evidentemente favorita dal microclima interno. Sebbene si tratti di un vero e proprio ecosistema, non vi sono stati ancora effettuati studi scientifici mirati.


Le due còmole di Castel Morrone sono sinkhole di grande importanza nel panorama carsico della regione, la cui genesi è da imputare al collasso, probabilmente in concomitanza di eventi sismici, della volta di ambienti carsici ipogei molto evoluti impostati all'incrocio di sistemi di faglie.

Criticità

Un comodo e agevole sentiero conduce al bordo del cratere della Comola Grande; da qui inizia la discesa lungo un percorso in disarrampicate sulle rocce, con tratti di brecciolino sdruciolevole e senza sistemi di protezione. Proprio per la peculiarità del percorso, che non può prevedere deviazioni, è necessario prestare massima attenzione ad alcune piccole insidie (di cui alle foto di seguito).



La Comola grande



Il percorso



Piccole insidie



Al fondo ...